

24/2 ส.อ.จ

50
1/4
2003 ครว



หนังสือสำคัญสำหรับที่หลวง

เลขที่ ๒๒๖๙๓

ที่คืนเลขที่ _____
ระวางรูปถ่าย ทางอากาศ หน้าหรือผดก
ระวาง 5941 ช. หน้าหรือ ๗4

อาคันตุกะนามจตุรมาตรา ๘ คีร์ แห่งประมวลกฎหมายที่ดิน ซึ่งแก้ไขเพิ่มเติม
โดยประกาศของคณะปฏิวัติ ฉบับที่ ๓๓๔ ลงวันที่ ๑๓ ธันวาคม พ.ศ. ๒๕๑๕ อธิบดีกรมที่ดิน
ออกหนังสือสำคัญฉบับนี้เพื่อแสดงเขตของที่ดินอันเป็นสาธารณสมบัติของแผ่นดินประเภท
_____ พลเมือง ไร่รวมแล้ว _____ ซึ่งตั้งอยู่ที่ตำบลชวบท หมู่ที่ ๑ ตำบล _____ ซากดก
อำเภอ _____ รัชชภพบุรีศรีสุริยวงษ์ จังหวัด _____ เขตหลวงราชบุรี ไว้ดังนี้

ที่ดินแปลงนี้ตั้งเพื่อใช้ประโยชน์ _____ ไร่ _____ งาน
_____ ๗๐ ตารางวา อยู่ในความดูแลรักษาของคณะพระมหากษัตริย์ไทย (พระมหากษัตริย์ไทย) _____

มีแนวเขตตามรูปแผนที่แสดงเขตที่ดินตั้งหนังสือสำคัญฉบับนี้
หนังสือสำคัญฉบับนี้ ออกให้ ณ วันที่ ๑๓ เดือน สิงหาคม พุทธศักราช ๒๕๒๘



มีพิมพ์ 19
[Handwritten signature]

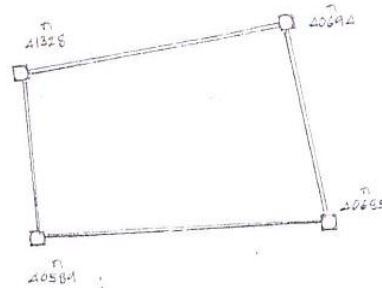
รูปแปลงที่


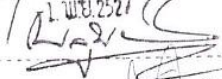
มาตราส่วนในระนาบ ๑ : ๕๐๐๐

มาตราส่วน ๑ : ๒๐๐๐



๔๔
หมากการครอบครอง




 เจ้าพนักงานที่ดิน
 ๒๕ พ.ย. ๒๕๕๗

 หัวหน้าการ
 ๒๙ ส.ค. ๒๕๕๗
 สตรวจแผนที่
 ๒๕ ส.ธ. ๒๕๕๗
 สเขียนแผนที่
 ส.อ. ๕๕๗